


MUNICIPALIDAD PROVINCIAL

EL DORADO

PLAN DE DESARROLLO

CONCERTADO

EL DORADO 2008 - 2015



SAN JOSE DE SISA - EL DORADO - SAN MARTIN

2008

**PLAN DE DESARROLLO CONCERTADO
PROVINCIA EL DORADO
REGION SAN MARTIN 2008 – 2015**

PRESENTACION

La Municipalidad Provincial de El Dorado considera que el Plan de Desarrollo Municipal concertado es un importante documento de gestión, para impulsar el desarrollo sostenible, mejorar el bienestar de la población y superar los principales problemas de orden económico y social.

La gestión no podría ser fructífera sin la participación ciudadana, mucho menos concertada en la toma de decisiones y en la búsqueda de identidad y compromiso de la población, del conjunto de instituciones y organizaciones sociales. Razones suficientes para haber sometido el plan a diversos talleres de discusión a través de los 4 ejes de desarrollo que se ha considerado en el PDC.

Asimismo contar con un personal con alta vocación de servicio, que estén al alcance de las demandas sociales con eficacia y oportunidad.

Existen diversas potencialidades todavía no explotadas con una fortaleza innegable en nuestros recursos humanos representado por los jóvenes, que deben ponerse al servicio del desarrollo, para lo cual es necesario conjugar esfuerzos e integrarnos en base a la actualización de la Visión participativa elaborada para el 2015, de tal manera que al final de este sueño, tengamos una población con mejor calidad de vida, adecuadamente empleados, con una población educada y con práctica de valores y líderes en la Región y una Provincia con capacidades empresariales.

Como consecuencia de este plan, estamos formando un banco de proyectos sociales, productivos, culturales, de seguridad ciudadana, de atención educativa, salud, de la micro y pequeña empresa, agroindustria, financiamiento y otros que son muy necesarios para nuestra provincia, que esperamos ejecutar en la presente gestión con participación de la población organizada, la institucionalidad y el apoyo de la cooperación internacional.

Oswaldo Noriega Reategui
Alcalde

INTRODUCCION

El presente documento refleja los resultados de los talleres realizados para la actualización del PLAN DE DESARROLLO CONCERTADO para el periodo 2008 – 2015, fue elaborado en forma participativa por los diferentes agentes participantes tanto de las organizaciones sociales de base, comunidades campesinas y nativas, asociaciones, organizaciones de productores, gremios empresariales y de los Gobiernos Locales de nuestra jurisdicción, en la cual estuvieron presentes los cinco (05) alcaldes de la provincia. En la cual se debatió y consolidó los Planes de Desarrollo Distritales para la elaboración del Plan Provincial, la cual estuvo encabezado por la Municipalidad Provincial de El Dorado.

Este Plan representa el reto que nos hemos trazado para el futuro de la Provincia de El Dorado, es la articulación y la integración de los Planes Distritales.

Como es de conocimiento de toda la población el Gobierno Nacional, debido a las limitaciones que cuenta nuestra nación, decidió emprender la tarea de descentralización; y en este contexto nuestra Autoridades Municipales conjuntamente con las organizaciones de la sociedad civil buscaron la participación organizada, para plasmar los lineamientos básicos que les permitan recibir las competencias que el gobierno nacional ha decidido transferir a los Gobiernos Locales. Asimismo, planificar en que Proyectos de Mediano y Largo Plazo se van a invertir los recursos del Fondo de Compensación Municipal (FONCOMUN), basadas en las capacidades productivas y territoriales de nuestra provincia.

La elaboración de éste documento, busca convertirse en un instrumento de Planificación, además es el documento base para la elaboración del Presupuesto Participativo.

La meta principal de este documento, es hacer posible que El Dorado cuente con una población próspera y saludable.

ASPECTOS GENERALES

1. Aspectos normativos

- Constitución Política del Perú, Artículos N° 192 y 195
- Ley de Bases de la Descentralización, Artículo N° 18.
- Ley Orgánica de Municipalidades N° 27972 publicado en el Peruano el 27 de mayo del 2003.
- Ley de gestión Presupuestaria del Estado N° 27209

2. Enfoque del Desarrollo

El objetivo fundamental de la Municipalidad Provincial de El Dorado, es contribuir a mejorar la calidad de vida de sus pobladores, para lo cual se ha propuesto optimizar el uso de sus recursos en general, buscando espacios de participación y concertación para una real y efectiva democratización del proceso de desarrollo. En esta perspectiva asumimos el enfoque del desarrollo sostenible, en la medida en que podamos lograr un crecimiento económico que permita satisfacer las necesidades actuales de la población sin comprometer o poner en peligro la satisfacción de las necesidades previstas para las generaciones futuras.

Por el contrario, se procura establecer las bases principales para asegurar su existencia en mejores condiciones a las actuales. Conceptuamos así mismo que las condiciones económicas y ambientales deben ser la base y soporte para lograr un desarrollo social que involucre a toda la población

3. Características del Plan

- La Municipalidad Provincial de El Dorado a incorporado el proceso de planeamiento participativo concertado y democrático par el mediano y largo plazo, habiendo elaborado su visión de desarrollo para la Provincia y otros aspectos del plan, con la concurrencia de diversos representantes de la sociedad civil, de la institucionalidad pública y privada; los cuales se expresan en el presente documento de gestión.
- El proceso de Planeamiento busca la participación de la población organizada para lograr consensos y compromisos, no solo con la identificación y priorización de problemas, sino también en la propuesta de soluciones a través de actividades y proyectos concretos con enfoque territorial y sectorial, referidos a la parte social y cultural, económica y financiera, ambiental y de recursos naturales.

En este sentido, el Plan se constituye en un instrumento orientador de la gestión individual y colectiva en el ámbito de nuestra Provincia.

- El Plan por tanto expresa los acuerdos sobre la visión de desarrollo y los objetivos estratégicos que tienen los distintos actores de la comunidad y establecen responsabilidades capaces de promover el desarrollo y optimizar el uso de los recursos públicos, estimular la inversión y la competitividad local haciendo viable los procesos de coordinación y consolidación institucional para reafirmar la Gobernabilidad Democrática y Descentralizada de nuestra Municipalidad.

4. Relaciones principales con el Plan de Desarrollo Regional

- El presente Plan de Desarrollo Concertado, se inserta dentro del Proceso de Desarrollo Integral Regional.
- Comparte la Visión de desarrollo, tanto regional como local, en la medida en que se busca la descentralización con enfoque de desarrollo sostenible para mejorar la calidad de vida de la población.
- Es concordante con la preservación ecológica y ambiental, con procesos permanentes de descontaminación y anulación de cualquier hecho o fenómeno económico que afecte el ecosistema de la región en nuestra provincia.

BREVE RESEÑA HISTORICA DE LA PROVINCIA DE EL DORADO

El Valle San José de Sisa estuvo poblada por primitivos, procedentes de la Selva Baja Amazónica de origen Yupi-Arawak, que llegaron a posesionarse en ambas márgenes territoriales del Río Sisa, que les ofrecía inmejorables condiciones de vida, para desarrollarse con autonomía.

Allá por los años de 1,847, llegaron desde las tribus indígenas de la ajeja Lamas, don Fabián Tuanama y su familia, considerados como los auténticos fundadores de San José de Sisa, Capital de la Provincial de El Dorado.

El origen del nombre se debe al árbol denominado Killu Sisa, que unido al nombre del patrono San José quedó el Nombre "San José de Sisa".

Como distrito fue creado el 25 de Noviembre de 1,876, durante el Gobierno de Don Mariano Ignacio Prado, mediante Ley N° 12376, como un anexo de la Provincia de Lamas, teniendo en aquel entonces una población de 3,000 habitantes.

Es el 08 de Diciembre de 1,992, en el Gobierno del Presidente Alberto Fujimori Fujimori, cuando se crea la Provincia de El Dorado, mediante la Ley N° 25931 promulgada el 09 del mismo mes.

Ubicación Geográfica.- El Espacio geográfico, donde se ubica la Provincia de El Dorado, es entre los 76° 42' 30" Longitud Oeste y 6° 36' 50" Latitud Sur.

El Dorado Provincia de la Región San Martín, esta ubicado en el centro del Departamento y tiene los siguientes límites:

Norte: Las Provincias de Lamas y Moyabamba

Sur: La Provincia de Bellavista

Este: Las Provincias de Lamas y Picota

Oeste: Las Provincias de Huallaga y Moyabamba.

Superficie: 1,298.14 Km²

Población: 31,116 Habitantes
Densidad de Población: 24 Hab/Km²
Temperatura: 24 °C mínima y 34 °C máxima
Altitud: 600 msnm
Capital de la Provincia: Villa San José de Sisa

Distancia de San José de Sisa
A la ciudad de Tarapoto: 68 Kms. y la Marginal Norte 62 Kms.

Distritos:

San José de Sisa

Superficie: 299.90 Km²

Población: 12,113

Cuenta con Cinco Centros Poblados

- Santa Martha
- Nauta
- Santa Cruz
- Huaja
- Amiño

Además cuenta con 29 caseríos reconocidos

San Martín de Alao

Superficie: 562.57 Km²

Población: 8,304

Cuenta con un centro poblado

- Sinami

Además cuenta con 26 caseríos reconocidos.

Agua Blanca

Superficie: 168.19 Km².

Población: 2,520

Cuenta con un centro poblado

- Azangihua

Además cuenta con 03 caseríos reconocidos.

Santa Rosa

Superficie: 243.41 Km².

Población: 5,606

Cuenta con un centro poblado.

- Barranquita

Además cuenta con 04 caseríos reconocidos

Shatoja

Superficie: 106.90 Km².

Población: 2,573

Cuenta con 08 caseríos reconocidos.

En consecuencia la Provincia de El Dorado esta conformada por 05 Distritos, 08 Centros Poblados y 70 Caseríos.

Actividades Económicas:

El número de pobladores en la capital de la provincia es aproximadamente de 7,500 habitantes, el 58% de la población vive en el campo.

Población Urbana (San José de Sisa):	7,500 Habitantes
Población Campesina:	58.0 %
Población menores de 15 años:	42.8 %
Tasa de analfabetismo:	23.7 %
Desnutrición Infantil:	40.0 %
Población Emigrante:	50.0 %
Población Natural:	50.0 %

El eje principal económico de la provincia, es la actividad de producción agropecuaria.

Producción Agropecuaria	83.0 %
Comerciantes:	02.0 %
Empleados públicos y artesanos:	10.0 %
Otras Actividades:	05.0 %

Existe un alto índice de desnutrición en la población infantil, con un total de 47.46%, según datos del INEI al 2005.

DIAGNÓSTICO

Para elaborar un diagnóstico rápido de las necesidades más urgentes, se realizó trabajos por ejes, considerándose 4 ejes principales.

1. DESARROLLO SOCIAL

Dentro de este Eje se considero las principales necesidades en Educación, Salud, cultura territorial y Desarrollo de Capacidades.

EDUCACION

Fortalezas:

- Instituciones Educativas en todo el ámbito de la Provincia El Dorado
- Profesores con formación democrática

Debilidades:

- Carencia presupuestal para atender las necesidades y demandas con docentes en las Instituciones Educativas.
- Actualización de los maestros.
- Escasa capacitación integral de los maestros.
- Falta de infraestructura de la institución Cede (UGEL).

Propuesta de Solución:

- Gestión para mayor presupuesto en situaciones a través del (PEL).
- Capacitación a Docentes.
- Adquisición de terreno para construcción de la UGEL.

SALUD

Fortalezas:

- Contamos con ambientes
- Contamos con puestos de salud en todo el ámbito de El Dorado.

Debilidades:

- Falta implementación con material y especialistas.
- Carencia presupuestal para atender las demandas con personal de salud.

Propuesta de Solución:

- Refacción de la infraestructura de salud – RED – Sisa.
- Gestión para mayores presupuestos en salud en situaciones concertadas con sus órganos de apoyo.

CULTURA TERRITORIAL

Fortalezas:

- Identificación con nuestros pueblos de la provincia.

Debilidades:

- Falta de delimitación territorial a nuestra comunidades.
- Falta de respeto a la delimitación territorial a las comunidades nativas.
- Falta de conciencia ciudadana.
- Falta de control de migración.

Propuesta de Solución:

- Concienciar a la población a identificarse con su pueblo y provincia.
- Delimitación territorial de las comunidades.
- Buen manejo de control de migración.

DESARROLLO DE CAPACIDADES

Fortalezas:

- Entidades Gubernamentales y no gubernamentales visionaron realizar talleres de capacitación a población Doradita.

Debilidades:

- Falta una política concertada y unificada entre las entidades gubernamentales y no gubernamentales.

Propuesta de Solución:

- Propuestas claras y secuenciales, en el concepto del desarrollo sostenible.

2. DESARROLLO ECONOMICO

Fortalezas:

- Catarata de Huaja.
- Catarata Nuevo Loreto.
- Laguna Fapinalli.
- Piscigranja.

- Granjas Avícolas.
- Cultivos Agrícolas
- Otras Producciones Agropecuarias.

Debilidades:

- Falta vías de acceso.
- Falta de difusión.
- No hay orientación técnica.
- Mercado pequeño.
- Producto de baja calidad.
- Competitividad baja.
- Falta de organización de los productores (E.L.)

Propuesta de Solución:

- Construcción de Trochas Carrozables.(carreteras afirmadas)
- Mejoramiento y mantenimiento de zonas turísticas.
- Capacitación y asesoramiento técnico.
- Organización de productores.

3. MEDIO AMBIENTE Y RECURSOS NATURALES

Fortalezas:

- Clima variado apropiado para nuestra zona.
- Contamos con recursos naturales (Flora y Fauna).
- Contamos con ríos, quebradas, lagunas, ojitos de agua, etc.
- Comunidades organizadas.

Debilidades:

- La contaminación ambiental.
- Deforestación y caza.
- Desconocimiento de las normas legales para el manejo de los suelos, ríos y quebradas.
- Comunidades organizadas en forma incipiente.
- Falta de zonificación.
- Carencia de servicios básicos (Agua y desagüe)
- Constante migración foránea en zonas de protección (cuencas).

Propuesta de Solución:

- Sensibilización a la comunidad.
- Aplicación de la Ley.

- Reforestación de las cuencas, las orillas de los ríos, quebradas y ojitos de agua con especies adaptables.
- Implementación de viveros comunales.
- Zonificación del territorio y áreas aptas para la agricultura.
- Creación de un cuerpo de guardabosques en las zonas de protección, con presupuesto.
- Letrinización de comunidades.

4. DESARROLLO INSTITUCIONAL

Fortalezas:

- Existen organizaciones sociales de base e instituciones legalmente constituidas.
- Producción masiva en todos los campos de acción.
- Presencia de las rondas campesinas y comités de autodefensa.

Debilidades:

- Poca participación ciudadana en sectores públicos y privados.
- Falta de carácter de autoridad para hacer cumplir las Leyes.

Propuesta de Solución:

- sensibilización a toda la comunidad para una participación activa, utilizando todos los medios de comunicación asertiva y democrática.
- Realizar asambleas públicas de manera constantes y realistas.

VISION DE DESARROLLO AL 2015

VALIDACION DE LA VISION AL 2015

Se hizo una revisión y un amplio análisis de la visión del futuro de la provincia, contándose con la opinión favorable de los agentes participantes, la cual quedó, como sigue:



“La Provincia de El Dorado cuenta con una buena infraestructura vial articulada con sus distritos y sus principales centros de producción agropecuarios, con una producción competitiva y productos posesionados en los mercados locales, regionales, nacionales e internacionales y agroindustriales con tecnología de punta, con buenos niveles de educación, salud, servicios básicos; con gente capacitada y competitiva, con practicas de valores éticos y morales, unidos y participantes que cuidan y recuperan sus recursos naturales provenientes del eco-turismo, respetando su identidad cultural y la equidad de género, en el proceso de seguridad ciudadana y donde haya trabajo para todos”

OBJETIVOS ESTRATÉGICOS

1. Elevar el nivel económico – productivo de la Provincia, con un desarrollo agropecuario industrial, sostenido competitivo con políticas de un mercado seguro con miras a un aprovechamiento agroindustrial.
2. El Dorado, es convertido en un destino turístico de interés Regional y Nacional. La actividad turística mejora el nivel de vida.
3. Contamos con una red vial articulada en óptimas condiciones, mejorando el nivel de vida de la población.
4. Sus pueblos más alejados se encuentran interconectados con la red energética nacional.
5. Impulsar una educación integral, descentralizada y de calidad para todas y todos, basado en valores e identidad social.
6. Impulsar lineamientos de política preventiva y promocional de la salud mediante la construcción, equipamiento y mejoramiento de su infraestructura.
7. Población urbana y rural con servicios básicos de calidad.
8. existen espacios y niveles de participación articulados a los procesos de desarrollo local con organizaciones fortalecidas y con liderazgos democráticos basados en el diálogo y la concertación.
9. población sensibilizada en derechos y obligaciones como ciudadanos y ciudadanas desde una perspectiva intercultural en el proceso de descentralización.
10. Población con actitudes desarrolladas: conservan, defienden y usan sosteniblemente los recursos naturales con enfoque participativo y ordenamiento territorial.
11. Lograr la zonificación ecológica y económica a nivel provincial, distrital y por centros poblados.

12. La población organizada esta comprometida y participa en la conservación, recuperación y manejo sostenido de los recursos naturales sobre la base del ordenamiento territorial.

TALLERES DE TRABAJO REALIZADOS CON PARTICIPACION CIUDADANA



PROYECTOS PRIORIZADOS

DESARROLLO ECONOMICO

No.	Descripcion del Proyecto
1	Mejoramiento a nivel de pavimento y arias verdes jr. Comercio -Santa Rosa. (500 mt. San Jose de Sisa)
2	Construccion Puente Vehicular – Las Palmeras- Pishuaya
3	Ampliacion sistema Electrificacion - Sisa
4	Construccion Trocha carrozable, San Juan Miraflores Laguna Fapinalli.
5	Construccion Sistema agua potable Barranquita Isichihui- Huaja
6	Mejoramiento canal de irrigacion Talliquihue
7	Sistema electrificacion Nvo. Huancabamba
8	Sistema electrificacion Ishchichihui - Barranquita
9	Ampliacion de sistema Electrificacion Nvo. San Martin
10	Construccion Puente Peatonal sector Garcilazo Ochoa
11	Mejoramiento camino vecinal Nauta . Nvo. Arica
12	Mejoramiento camino vecinal Sta. Cruz - Comu. Anexos
13	Ampliacion trocha carrozable bajo Utcucarca -alta.ut
14	Mejoramiento camino vecinal Nauta-Cum. Anexos
15	Mejoramiento camino vecinal Sisa Huaja e Isichihui
16	Mejoramiento camino vecinal Ishchichihui - Barranquita
17	Construccion Plaza de Armas - Pishuaya
18	Construccion Puente vehicular - Ishchichihui
19	Construccion local comunal - Centro America
20	Construccion local comunal Caserio El Dorado
21	Construccion Loza Deportiva . Nvo. Barranquita
22	Elitrificacion Aminio y caserios anexos
23	Parques Recreativo Localidad Sisa
24	Implementacion con movilidad Instituto Tecnologico
25	Creacion de cooperativa Cacaotera
26	Mejoramiento de calles a nivel afirmado Pishuaya
27	Construccion ponton vehicular - Centro America
28	Construccion defensa riverena - Ishchichihui

DESARROLLO SOCIAL

Nº	Descripción del Proyecto
1	Construcción e Implementación del Hospital San José de Sisa
2	Construcción Sistema de Agua Potable Maray, Chaquishcararca, Eladio Tapullima
3	Construcción del Tanque elevado + Implementación Módulos Agropecuarios Forestales + Adquisición Biblioteca Virtual + Protección del I.S.T.P. El Dorado. (Cerca Frontal).
4	Mejoramiento del Sistema de Agua Potable y Construcción del Sistema de Alcantarillado del C.P. Nauta y Anexos
5	Recuperación de la Infraestructura e Implementación del Mobiliario Escolar del Modulo Nº 01, Losa Deportiva Tanque elevado de la IE 060 Manuel A.M.M. – Sisa.
6	Construcción + Implementación Puesto de Salud Amifio
7	Construcción del Sistema Agua Potable en el Caserío de San Ignacio
8	Construcción e Implementación del Mobiliario y SS.HH. De la IE 0009 – Miraflores – Nauta
9	Construcción Infraestructura de la Institución Sede de la UGEL. -- El Dorado
10	Construcción del Mini auditorio + Oficinas Ex Centro Cívico
11	Construcción SS.HH. De la I.E. 089 -- San Isidro
12	Construcción Cerco Perimétrico y Culminación SS.HH. En la I.E. 404 -- Banda de Pishuaya
13	Construcción Losa Deportiva + SS.HH. De la IE 0278 – Tangarana
14	Construcción del Sistema de desagüe en Tangarana
15	Construcción del Sistema de Desagüe en Sta. Marta
16	Construcción del Sistema de Desagüe para el Caserío de San Isidro
17	Construcción de 09 Aulas Nivel Primario y Secundario de la IE 0276 – Nauta + Mobiliario
18	Construcción Cerco Perimétrico y Reconstrucción de Losa Deportiva de la I.E. Nº 0272 – Andre Reategui
19	Construcción del Cerco Perimétrico de la IE Nº 0600 – San Isidro
20	Construcción Cerco Perimétrico IE 0327 – Las Palmeras
21	Construcción del techo de la Losa Deportiva e Implementación con Mobiliario de Sala de Cómputo I.E. 0660 -- Jorge Ruíz Veintemilla
22	Continuación Apertura de Calles del Caserío 20 de Mayo
23	Recuperación de la Losa Deportiva Banda de Pishuaya
24	Ampliación del I.E. Nº 0607 (Dirección + Mobiliario) – San Ignacio
25	Recuperación de la I.E. 0278 + Mobiliario Tangarana
26	Protección de la Salud Pública de la Población de Mayor Riesgo con el Desarrollo de Actividades de Promoción y Prevención de las Enfermedades más Prevalentes
27	Ampliación + Implementación del Puesto de Salud Nauta y Santa Marta (Sala de Partos, Sala Observación y Consultorios).

RECURSOS NATURALES Y MEDIO AMBIENTE

Nº	Descripción del Proyecto
1	Demarcación y Ordenamiento Territorial, Zonificación Ecológica y Económica en la Prov. El Dorado
3	Rectificación, Conservación, Reforestación y mejoramiento de las 2 áreas de Conservación Municipal
2	Conservación, Reforestación y Mejoramiento de nuestros lugares Turísticos

DESARROLLO DE CAPACIDADES

Nº	Descripción del Proyecto
1	Fortalecimiento Institucional de Capacidades con mención en:
	* Seguridad Ciudadana
	* Apoyo al Sector Educación y Salud
	* Cultura, Recreación y Deporte
	* Apoyo Comunitario
	* Generación de Proyectos de Inversión