

**SESION EXTRAORDINARIA N° 003
FECHA 17-02-2017**

En la ciudad de San José de Sisa, siendo las 9.00 de la mañana del día viernes 17 de febrero del año dos mil diecisiete, reunidos en la Sala de Regidores de la Municipalidad Provincial de El Dorado, sito en el Jr. Tacna No 475, Distrito de San José de Sisa, Provincia de El Dorado, Departamento de San Martín, se dio inicio la presente Sesión Extraordinaria de Concejo, bajo la presidencia del Alcalde Don: Francisco Huamán Febre y contando con la asistencia efectiva de los señores regidores: Yoel Edgar Quinde Robledo, Felipe Salas Fasabi, Johnhander Rivera Chuquimarca, Lorena Salas Fasabi, Dextrube Tocto Pisco, Miguel Antonio Rodríguez Ríos y Juan Luis Vásquez Mora; tratándose la siguiente **Agenda**:

1.- ADMITIR EL CAMBIO DE USO DEL ÁREA DE 726.20 METROS CUADRADOS, DE USO CONSIDERADO OTROS USOS A USO DE IGLESIA DE PROPIEDAD DE LA IGLESIA EVANGELICA DE LOS PEREGRINOS DEL PERU.



ORDEN DEL DIA:


Puesto en Debate el Primer y Único Punto de la Agenda; el Señor Alcalde Provincial don: Francisco Huamán Febre, primeramente saludo y agradeció a los presentes en la sesión, manifestando que con relación al único punto de la agenda, **ADMITIR EL CAMBIO DE USO DEL ÁREA DE 726.20 METROS CUADRADOS, DE USO CONSIDERADO OTROS USOS A USO DE IGLESIA DE PROPIEDAD DE LA IGLESIA EVANGELICA DE LOS PEREGRINOS DEL PERU**, luego de un amplio debate y análisis el concejo municipal por unanimidad aprobó **Admitir** lo solicitado por la Iglesia los peregrinos, debiendo aprobarse el Cambio de Uso del Área de 726.20 metros Cuadrados, de Uso Considerado **Otros Usos a Uso de Iglesia** de propiedad de la **IGLESIA EVANGELICA DE LOS PEREGRINOS DEL PERU**, inscrito en la partida N° P45004710, Centro Poblado San José de Sisa, Sector 1, Manzana 14, lote 6, distrito de San José de Sisa, Provincia de El Dorado, Departamento de San Martín cuyos Linderos y medidas perimetrales son los siguientes:

FRENTE	Con 12.70 ml, colinda con el jirón Bolognesi
DERECHA	Con 51.25 ml, colinda con el lote 5
IZQUIERDA	Con 39.15 ml, 1.20 ml, 6.60 ml, colinda con los Lotes 7 y 1
FONDO	Con 17.70 ml, colinda con el jirón Independencia
Área total	726.20 m ²

Autorizar, al interesado realizar los trámites correspondientes ante la Superintendencia Nacional de los Registros Públicos de Tarapoto, sobre el cambio de Uso del terreno presentado.

Siendo las 10.30 am, y no teniendo otros puntos que tratar se da por culminada la sesión, firmando el acta los presentes en señal de conformidad.


**MUNICIPALIDAD PROVINCIAL DE
EL DORADO**

**Francisco Huamán Febre
ALCALDE**


MUNICIPALIDAD PROVINCIAL DE EL DORADO

**YOEL EDGAR QUINDE ROBLEDO
REGIDOR**

SESION EXTRAORDINARIA N° 003
FECHA 17-02-2017

MUNICIPALIDAD PROVINCIAL DE EL DORADO


FELIPE SALAS FASABI
REGIDOR

MUNICIPALIDAD PROVINCIAL DE EL DORADO


Johncander Rivera Cinquismarca
REGIDOR

MUNICIPALIDAD PROVINCIAL DE EL DORADO


LORENA SALAS FASABI
REGIDOR

MUNICIPALIDAD PROVINCIAL DE EL DORADO


DEXIRUBE TOCTO PISCO
REGIDOR

MUNICIPALIDAD PROVINCIAL DE EL DORADO


MIGUEL ANTONIO RODRIGUEZ ROSS
REGIDOR

MUNICIPALIDAD PROVINCIAL DE EL DORADO


JUAN LUIS VASQUEZ MORA
REGIDOR